GOBIERNO DE ESPAÑA

MINISTERIO PARA LA TRANSICIÓN ECOLÓGICA Y EL RETO DEMOGRÁFICO

Boletín Hidrológico Semanal

Informe Hidrológico de Tendencia

desde 2 de septiembre de 2024

hasta 9 de septiembre de 2024

Datos provisionales sujetos a revisión

NÚMERO 37
AÑO 2024

Informe Hidrológico

Notas a la publicación 2

Informe Hidrológico de Tendencia:

- Embalses de uso consuntivo 3

Gráficos de tendencia:

- Embalses de uso consuntivo

  * Ámbitos de Planificación 4

  * Total peninsular 12

Informe Hidrológico de Tendencia:

- Embalses hidroeléctricos 13

Gráficos de tendencia:

- Embalses hidroeléctricos

  * Ámbitos de Planificación 14

  * Total peninsular 19

Informe Hidrológico de Tendencia:

- Embalses peninsulares 20

Gráficos de tendencia:

- Embalses peninsulares

  * Ámbitos de Planificación 21

  * Total peninsular 29

SECRETARÍA DE ESTADO DE MEDIO AMBIENTE. DIRECCIÓN GENERAL DEL AGUA

N.I.P.O.: 665230796

SUBDIRECCIÓN GENERAL DE PROTECCIÓN DE LAS AGUAS Y GESTIÓN DE RIESGOS
ÁREA DE INFORMACIÓN HIDROLÓGICA

JEFE ÁREA DE INFORMACIÓN HIDROLÓGICA
Fernando Pastor Argüello

REDACCIÓN:

Alberto Irigoyen Pérez

Teresa Maestro Villarroya

COLABORADORES

Confed. Hidrográficas

Adm. Hidráulicas (intra)

AEMET y REE

Para cualquier sugerencia póngase en contacto con:

Pza San Juan de la Cruz 10, Despacho C-708, 28071 Madrid

Telf: 915975443 / 915975557

Dirección de e-mail: hidrologia@miteco.es

El Boletín Hidrológico puede ser consultado en: http://www.miteco.gob.es (Sección "Agua")

Notas a la publicación

A la hora de cierre de este boletín no se han recibido los datos de caudales de Cuenca Mediterránea Andaluza

INFORME HIDROLÓGICO DE TENDENCIA

Situación 10 de septiembre de 2024

CAPACIDAD (hm³) Y RESERVAS (%):

EMBALSES DE USO CONSUNTIVO

ÁMBITOS	Capacidad Total Actual hm³	RESERVA							
		hm³		Porcentaje				Boletín 37	
		Actual	Semana Anterior	Actual	Semana Anterior	Año Anterior	2 Años Antes	Media 5 Años	Media 10 Años
Cantábrico Oriental	73	57	57	78,1	78,1	83,6	69,9	73,4	71,3
Cantábrico Occidental	46	36	35	78,3	76,1	80,4	76,1	74,3	71,7
Miño - Sil	362	226	254	62,4	70,2	59,7	46,7	55,1	52,9
Galicia Costa	79	62	63	78,5	79,7	67,1	67,1	72,2	71,9
Cuencas Internas del País Vasco	21	19	19	90,5	90,5	71,4	71,4	71,4	70,5
Duero	2.908	1.488	1.547	51,2	53,2	33,1	31,0	39,1	41,3
Tajo	5.788	2.883	2.942	49,8	50,8	32,3	28,8	33,3	34,8
Guadiana	9.538	3.848	3.891	40,3	40,8	24,0	23,9	29,7	44,8
Tinto, Odiel y Piedras	229	175	175	76,4	76,4	58,5	65,9	63,4	67,9
Guadalete-Barbate	1.651	362	367	21,9	22,2	16,5	24,0	31,9	45,9
Guadalquivir	7.969	2.552	2.615	32,0	32,8	18,9	20,8	27,2	40,9
V. Atlántica	28.664	11.708	11.965	40,8	41,7	25,9	25,7	31,7	41,9
Cuenca Mediterránea Andaluza	1.174	287	295	24,4	25,1	25,1	40,5	40,8	44,2
Segura	1.134	188	190	16,6	16,8	24,9	34,9	32,3	32,7
Júcar	2.698	1.060	1.070	39,3	39,7	46,0	52,2	44,4	36,8
Ebro	4.447	2.292	2.061	51,5	46,3	36,1	34,4	41,4	45,6
Cuencas Internas de Cataluña	677	205	209	30,3	30,9	23,2	38,3	55,9	65,1
V. Mediterránea	10.130	4.032	3.825	39,8	37,8	35,4	40,2	42,0	42,5
TOTAL PENINSULAR	38.794	15.740	15.790	40,6	40,7	28,3	29,5	34,4	42,0

ESTADO DE LA RESERVA HIDRÁULICA EN LOS EMBALSES DE USO CONSUNTIVO

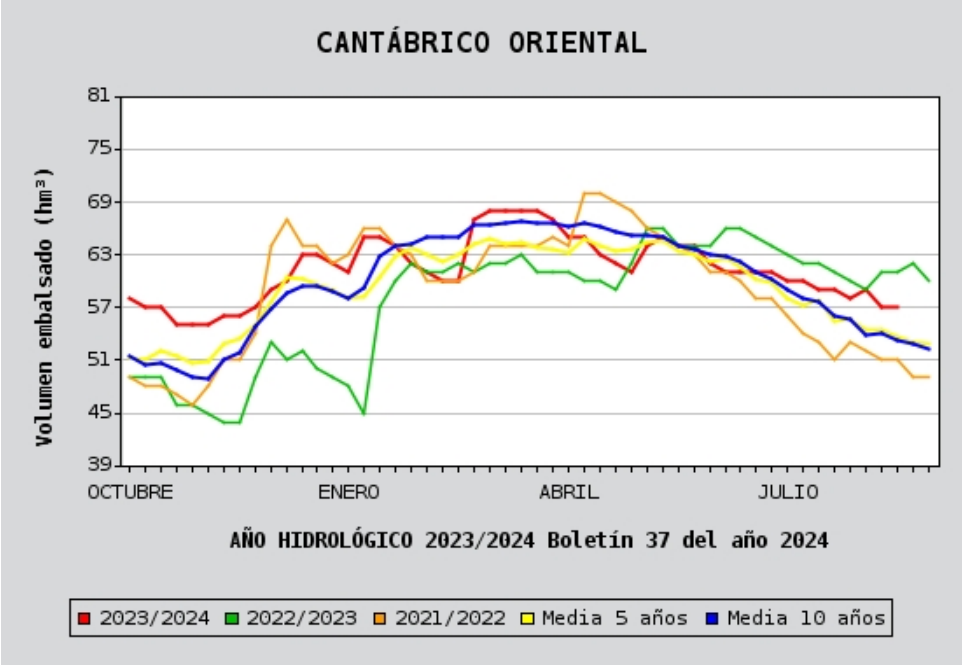

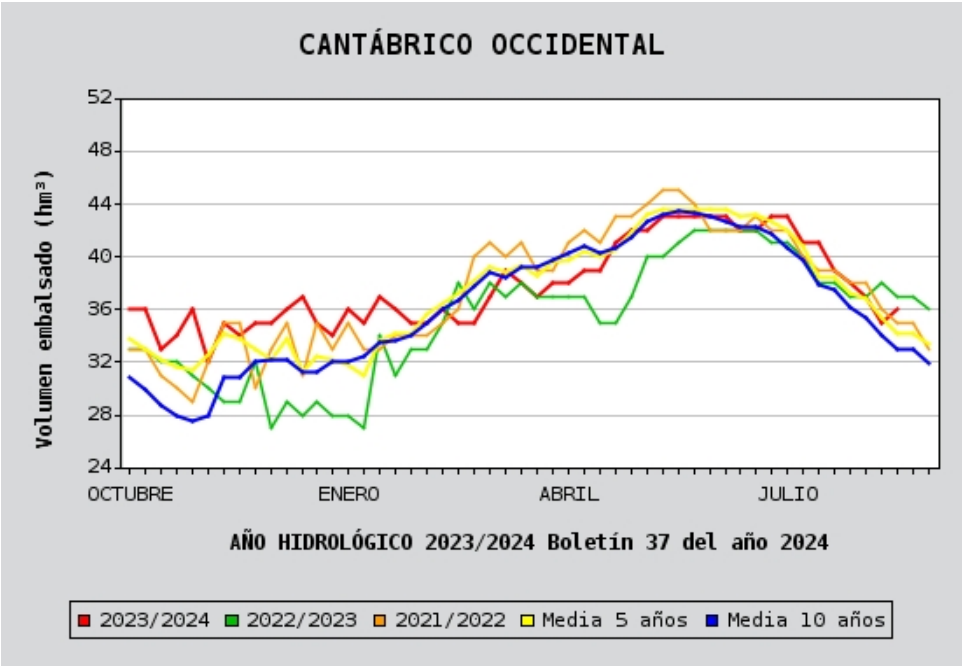

ESTADO DE LA RESERVA HIDRÁULICA EN LOS EMBALSES DE USO CONSUNTIVO

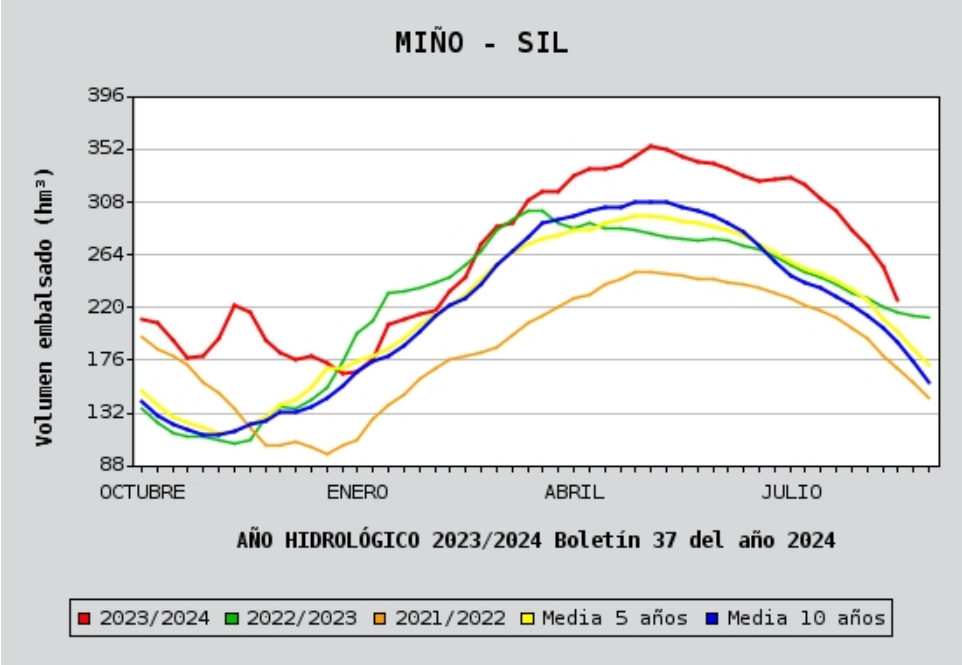

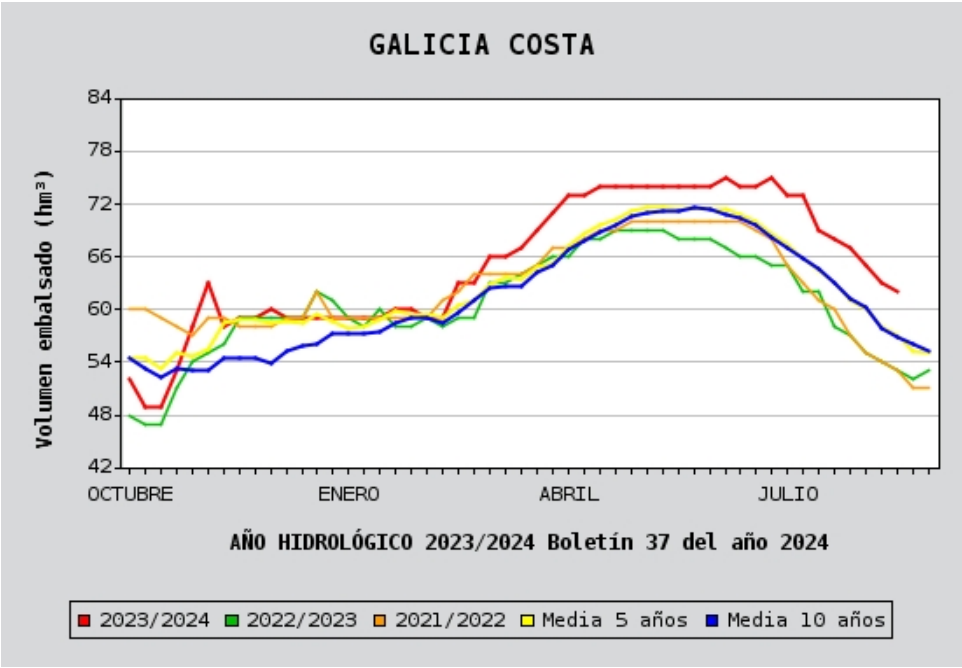

ESTADO DE LA RESERVA HIDRÁULICA EN LOS EMBALSES DE USO CONSUNTIVO

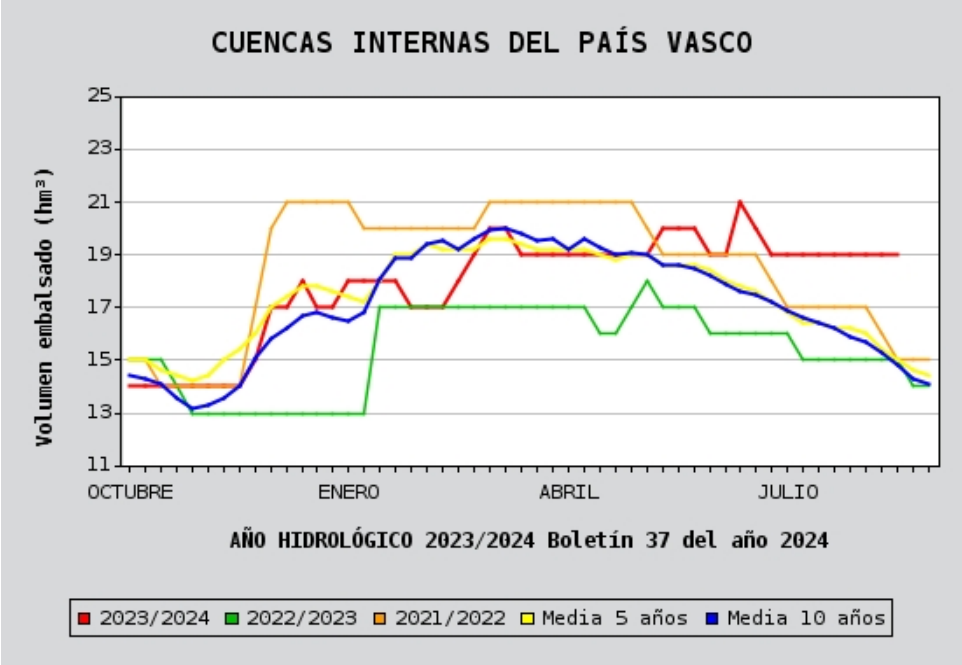

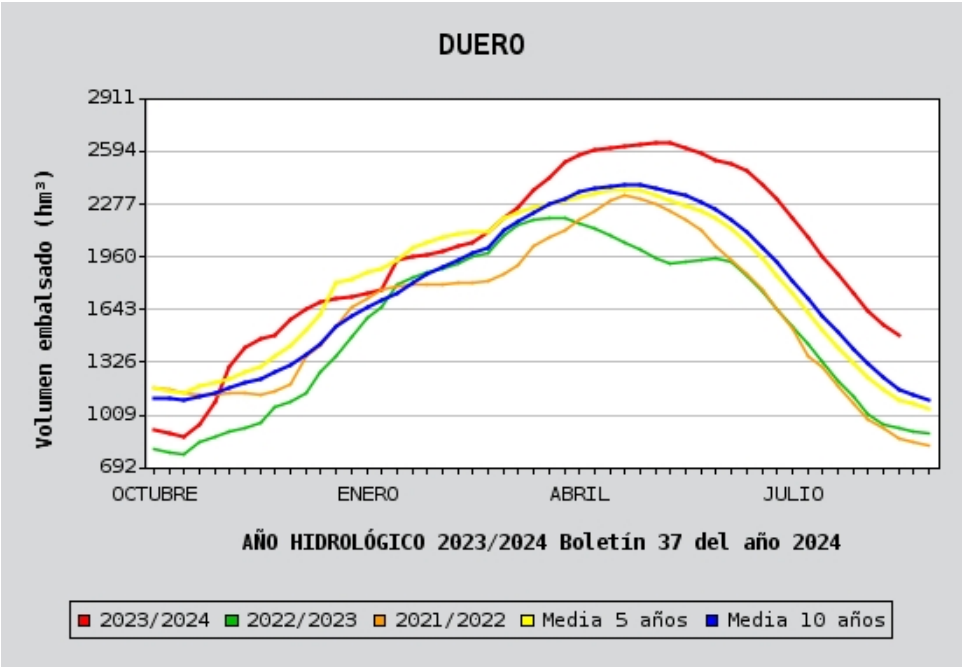

ESTADO DE LA RESERVA HIDRÁULICA EN LOS EMBALSES DE USO CONSUNTIVO

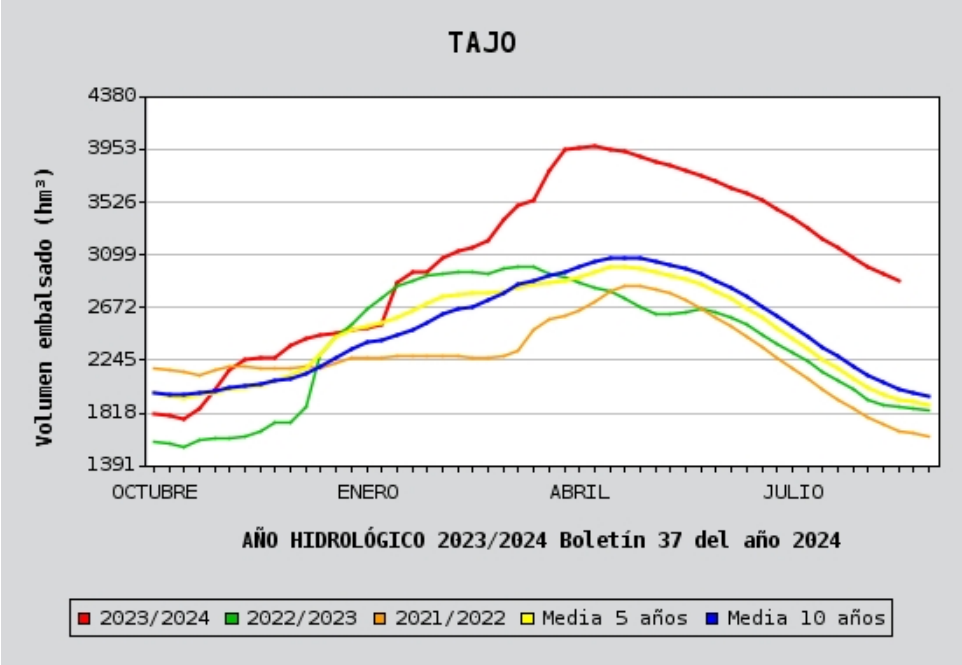

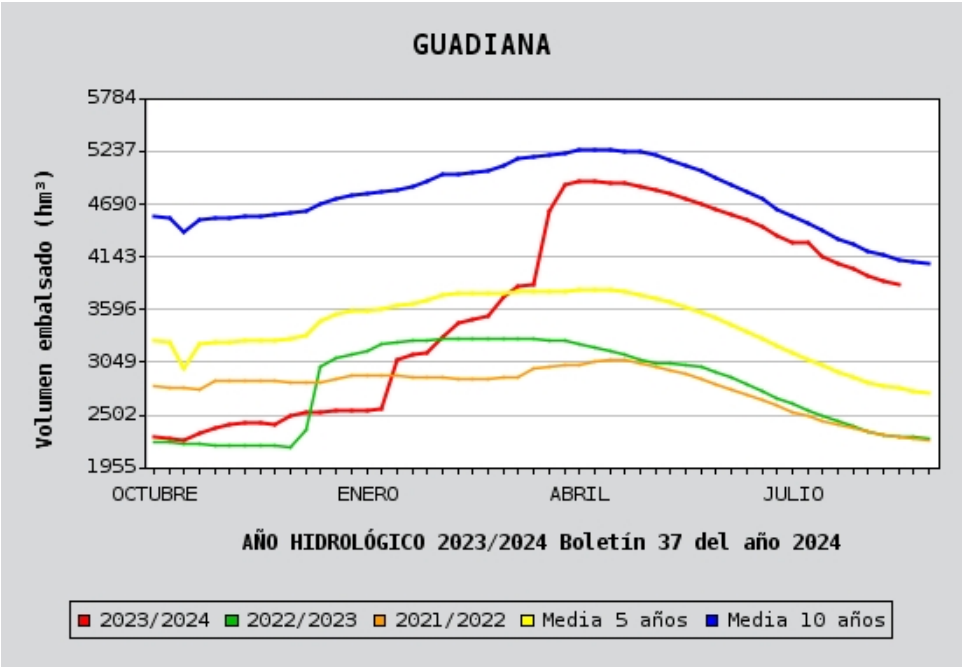

ESTADO DE LA RESERVA HIDRÁULICA EN LOS EMBALSES DE USO CONSUNTIVO

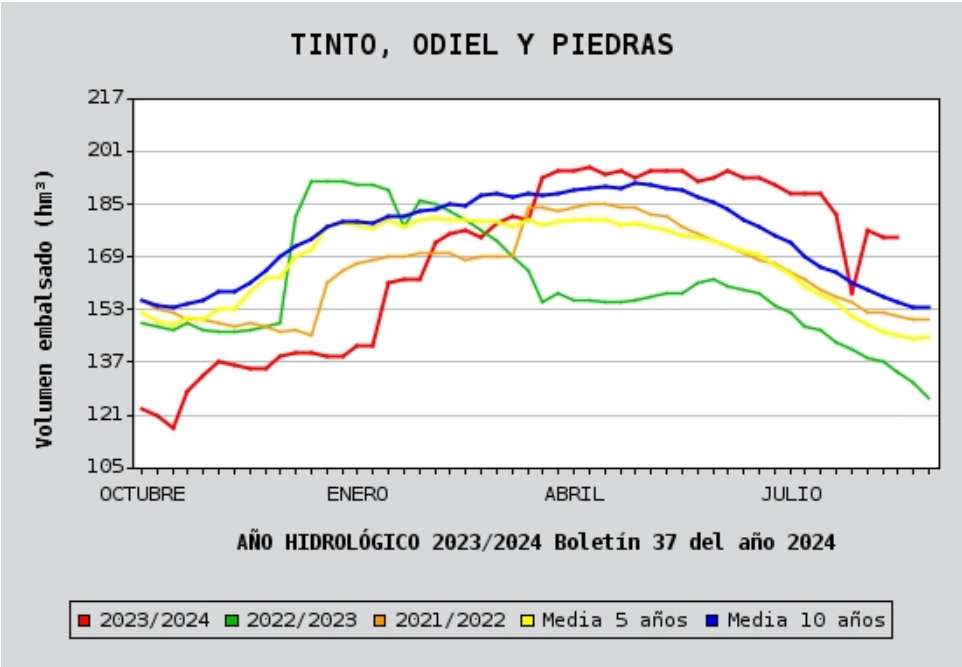

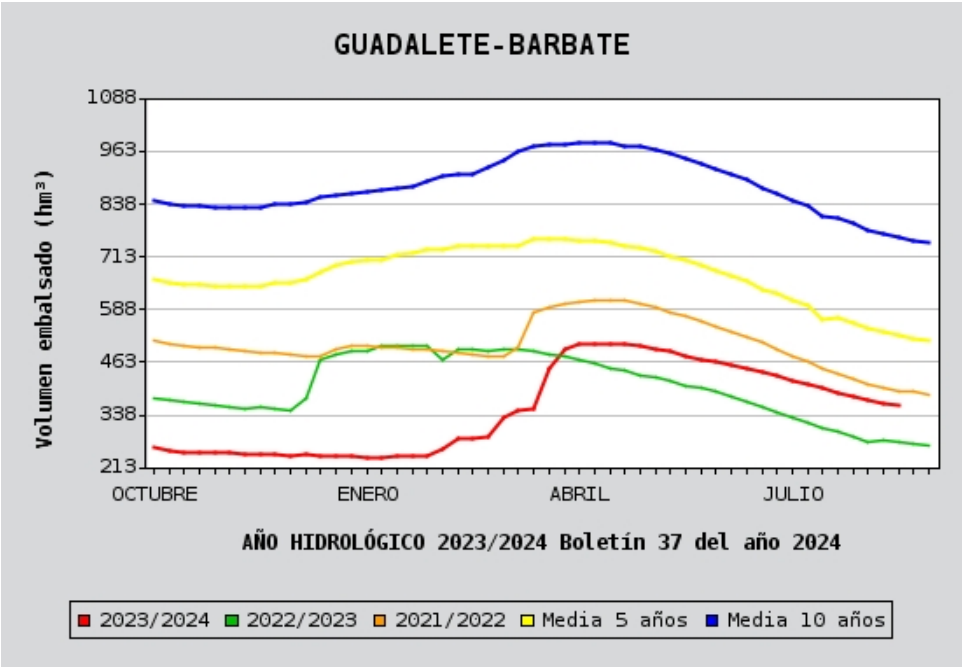

ESTADO DE LA RESERVA HIDRÁULICA EN LOS EMBALSES DE USO CONSUNTIVO

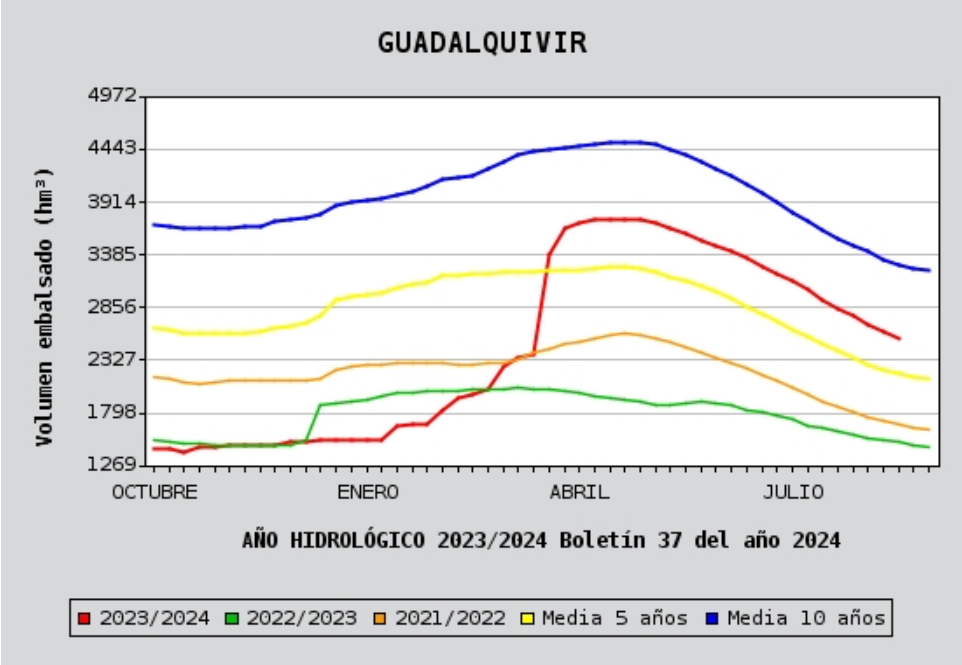

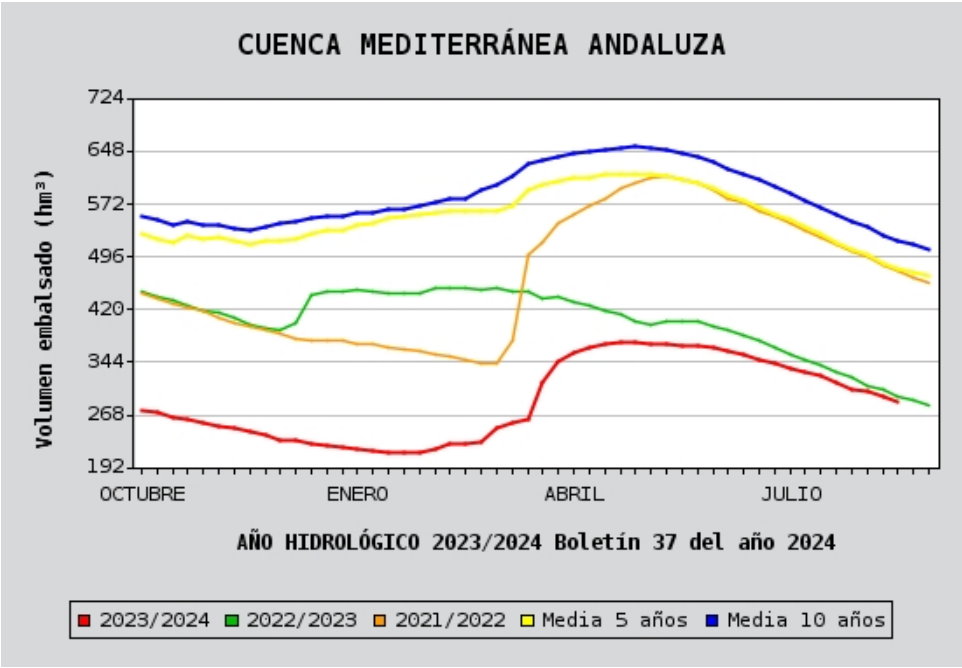

ESTADO DE LA RESERVA HIDRÁULICA EN LOS EMBALSES DE USO CONSUNTIVO

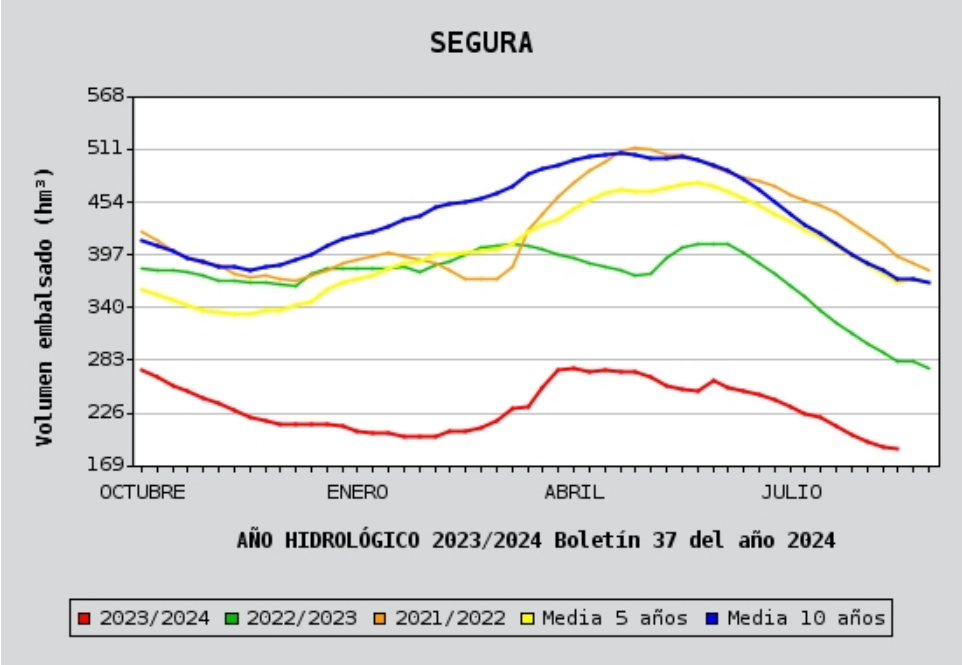

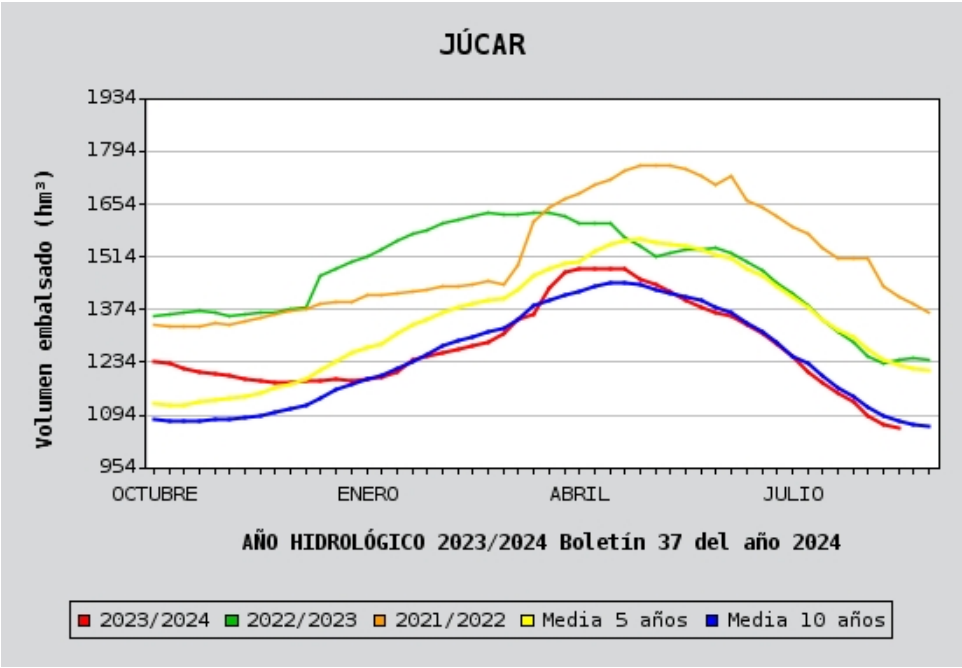

ESTADO DE LA RESERVA HIDRÁULICA EN LOS EMBALSES DE USO CONSUNTIVO

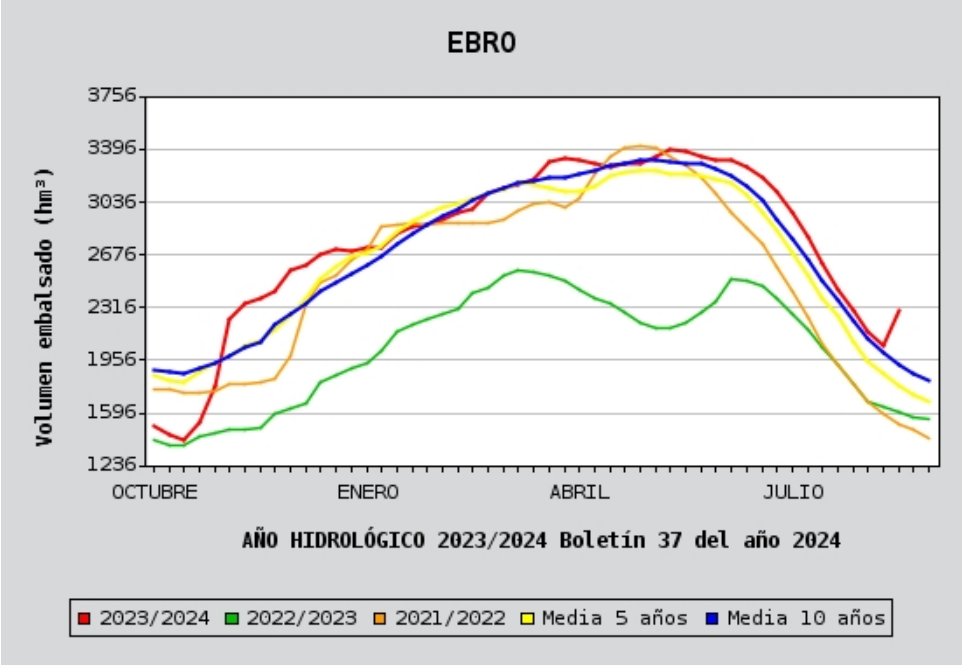

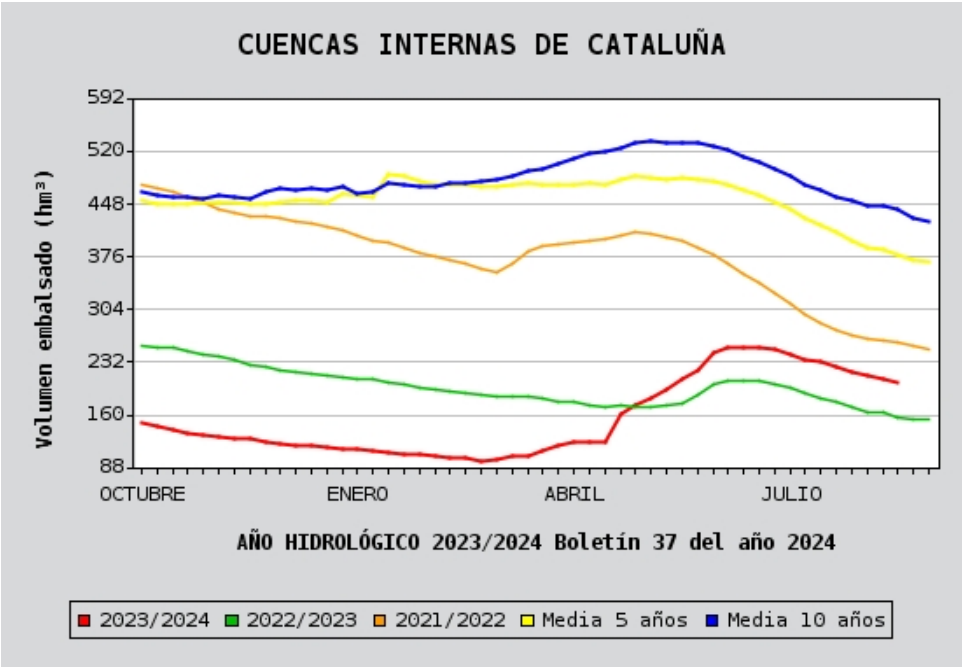

TOTAL PENINSULAR

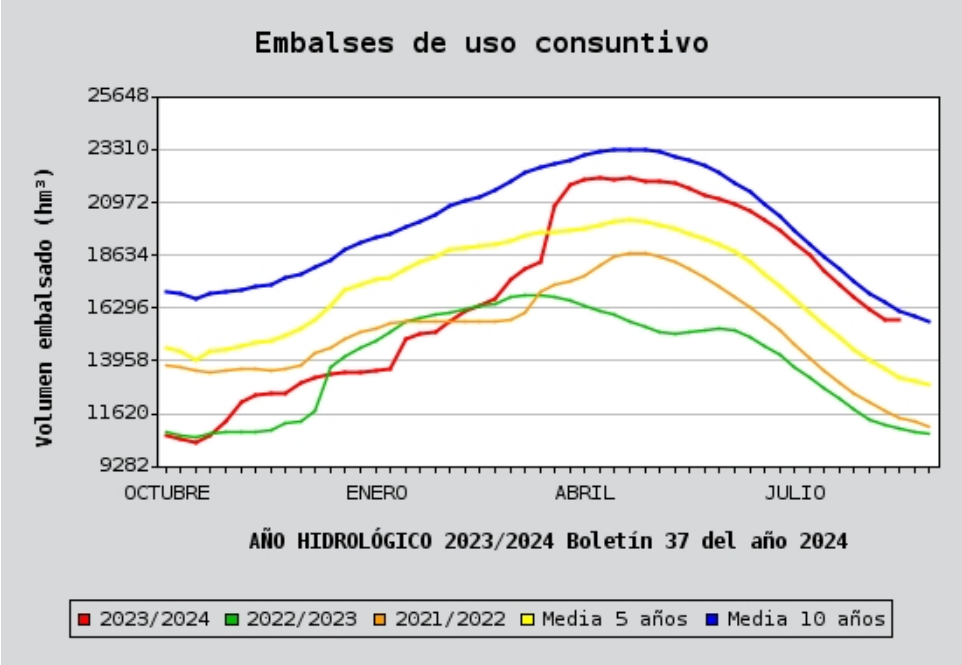

INFORME HIDROLÓGICO DE TENDENCIA

Situación 10 de septiembre de 2024

CAPACIDAD (hm³) Y RESERVAS (%):

EMBALSES HIDROELÉCTRICOS

ÁMBITOS	Capacidad Total Actual hm³	RESERVA							
		hm³		Porcentaje				Boletín 37	
		Actual	Semana Anterior	Actual	Semana Anterior	Año Anterior	2 Años Antes	Media 5 Años	Media 10 Años
Cantábrico Oriental	0,0	0,0	0,0	0,0	0,0	0,0	0,0	0,0	0,0
Cantábrico Occidental	444	322	332	72,5	74,8	81,1	55,7	68,9	68,8
Miño - Sil	2.668	1.903	1.964	71,3	73,6	62,6	46,7	56,8	60,0
Galicia Costa	605	309	324	51,1	53,6	57,5	53,2	58,5	61,2
Cuencas Internas del País Vasco	0,0	0,0	0,0	0,0	0,0	0,0	0,0	0,0	0,0
Duero	4.692	3.514	3.545	74,9	75,6	52,2	38,7	52,0	58,3
Tajo	5.268	3.651	3.668	69,3	69,6	66,0	45,3	52,0	57,8
Guadiana	0,0	0,0	0,0	0,0	0,0	0,0	0,0	0,0	0,0
Tinto, Odiel y Piedras	0,0	0,0	0,0	0,0	0,0	0,0	0,0	0,0	0,0
Guadalete-Barbate	0,0	0,0	0,0	0,0	0,0	0,0	0,0	0,0	0,0
Guadalquivir	59	17	17	28,8	28,8	39,0	37,3	32,2	39,2
V. Atlántica	13.736	9.716	9.850	70,7	71,7	60,6	44,0	53,7	58,8
Cuenca Mediterránea Andaluza	0,0	0,0	0,0	0,0	0,0	0,0	0,0	0,0	0,0
Segura	6	6	6	100,0	100,0	100,0	83,3	93,3	96,7
Júcar	148	123	126	83,1	85,1	81,1	82,4	82,3	82,6
Ebro	3.355	2.020	1.960	60,2	58,4	37,6	45,9	58,4	64,3
Cuencas Internas de Cataluña	0,0	0,0	0,0	0,0	0,0	0,0	0,0	0,0	0,0
V. Mediterránea	3.509	2.149	2.092	61,2	59,6	39,5	47,4	59,4	65,1
TOTAL PENINSULAR	17.245	11.865	11.942	68,8	69,2	56,2	44,7	54,9	60,1

ESTADO DE LA RESERVA HIDRÁULICA EN LOS EMBALSES HIDROELÉCTRICOS

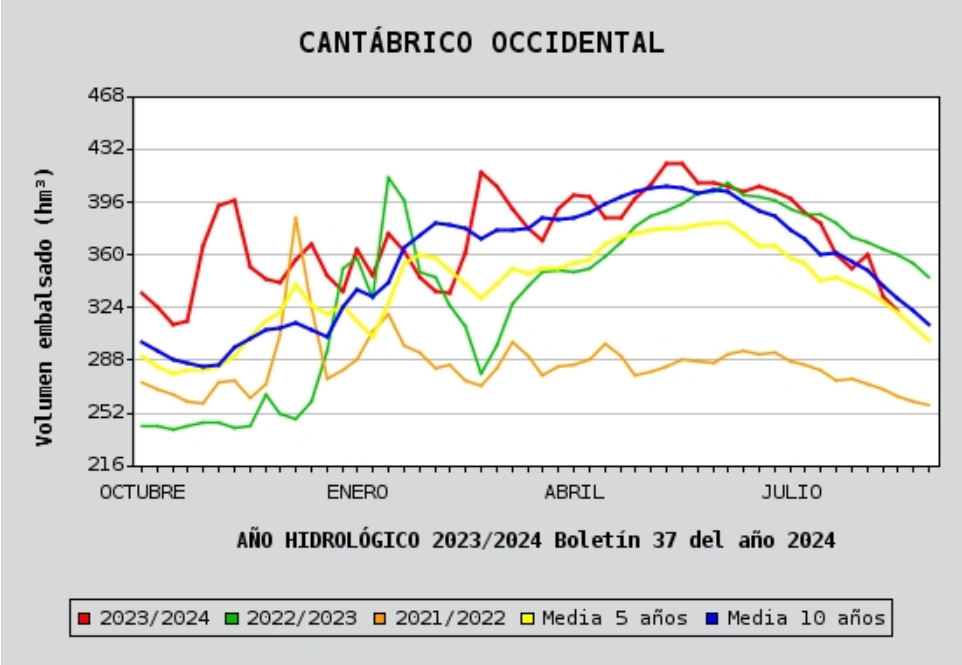

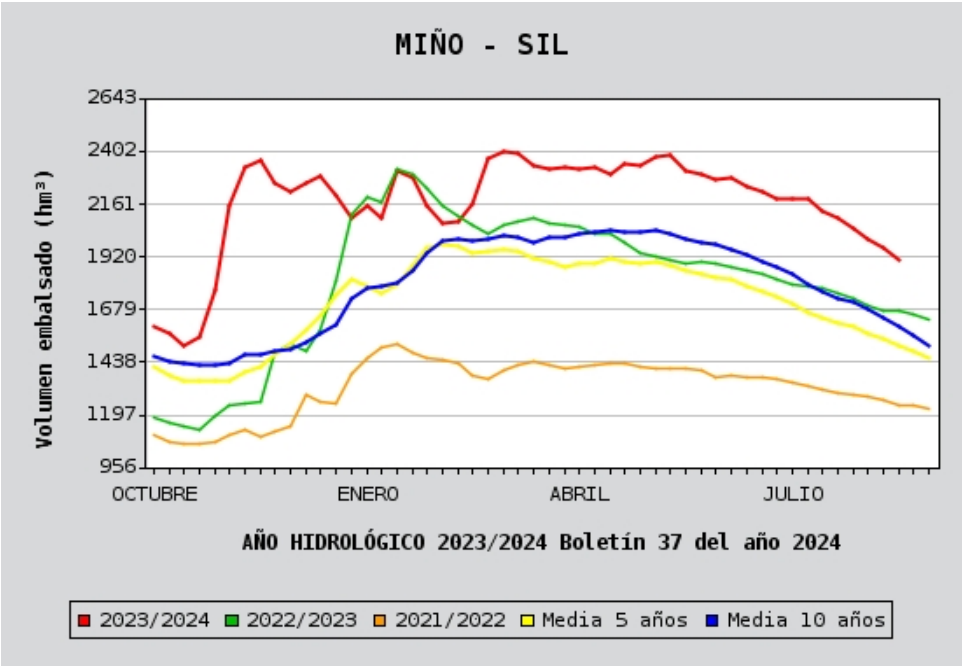

ESTADO DE LA RESERVA HIDRÁULICA EN LOS EMBALSES HIDROELÉCTRICOS

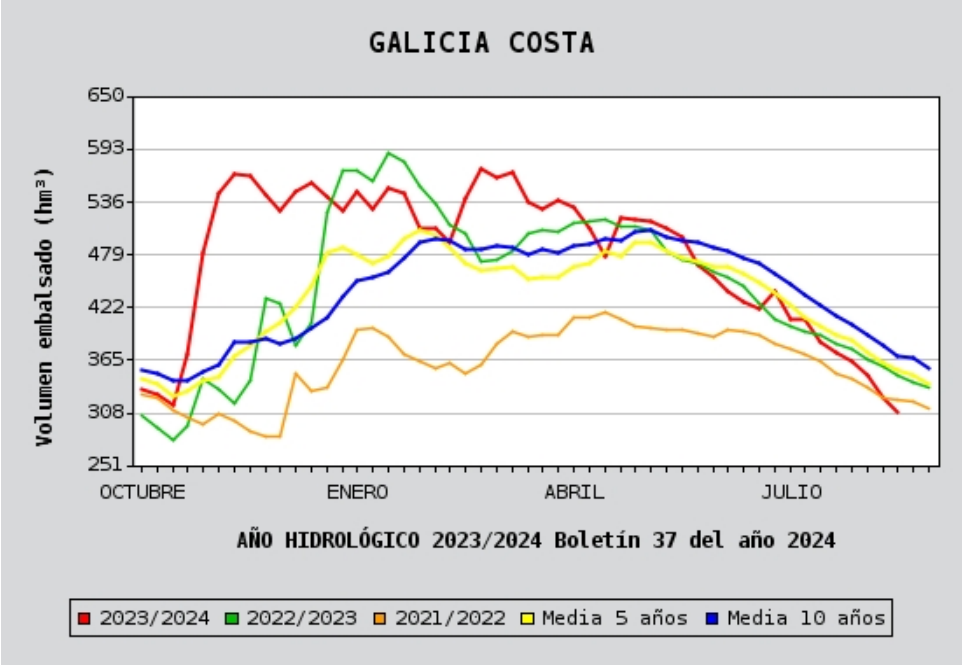

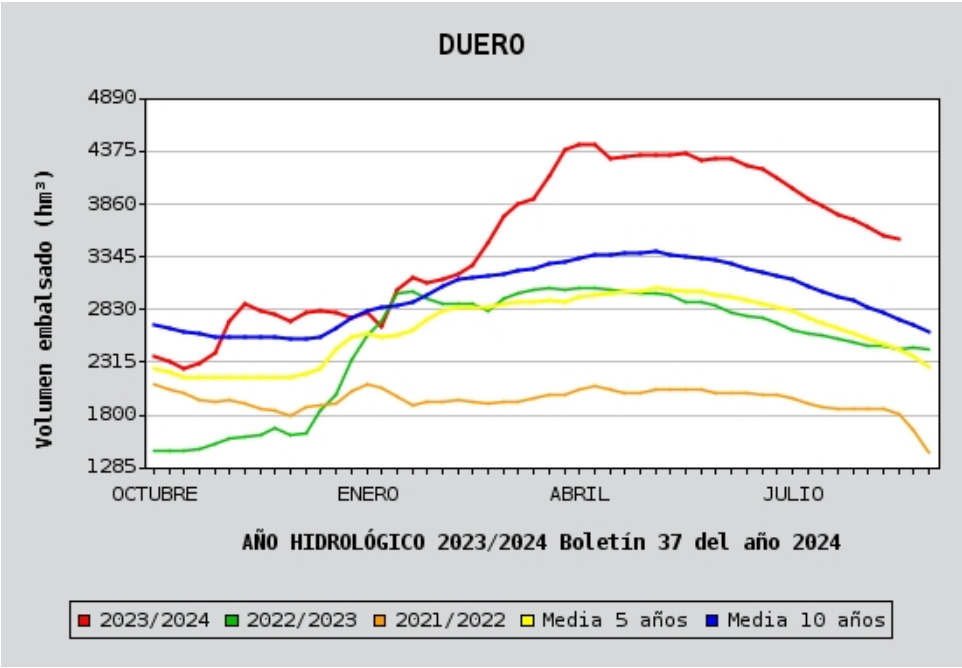

ESTADO DE LA RESERVA HIDRÁULICA EN LOS EMBALSES HIDROELÉCTRICOS

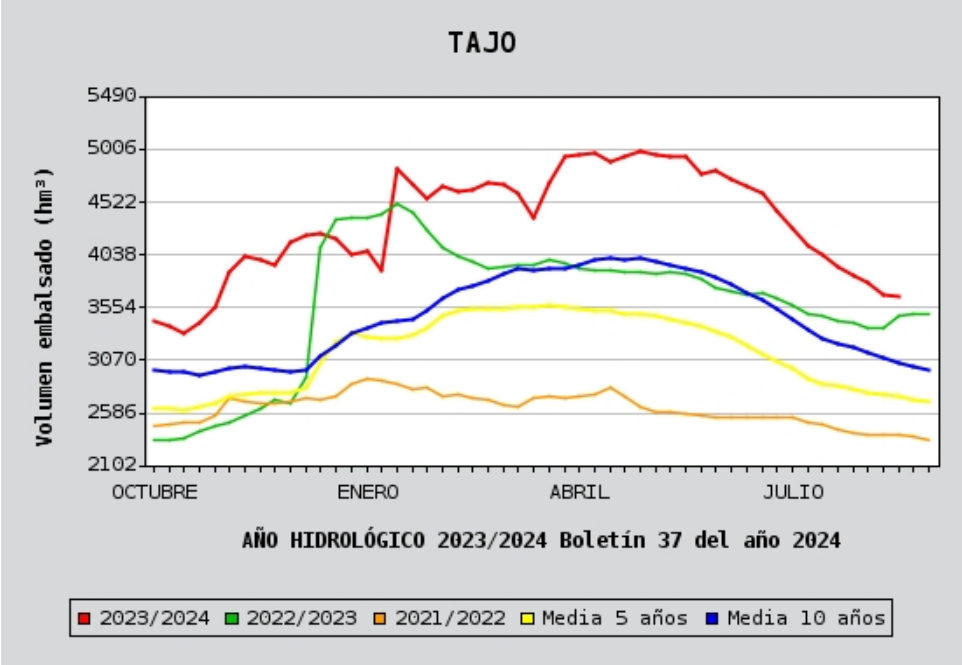

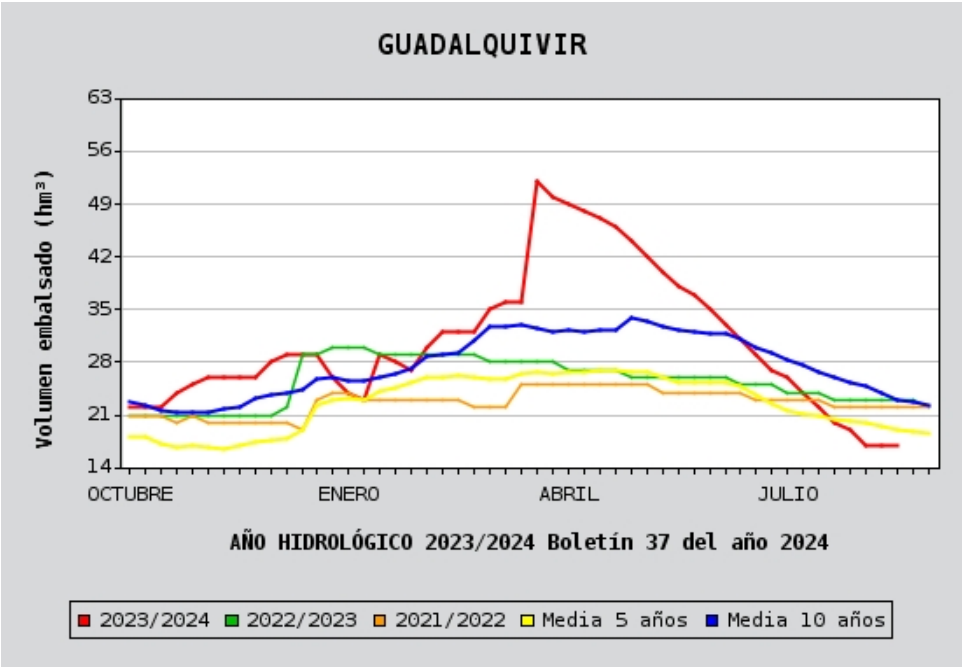

ESTADO DE LA RESERVA HIDRÁULICA EN LOS EMBALSES HIDROELÉCTRICOS

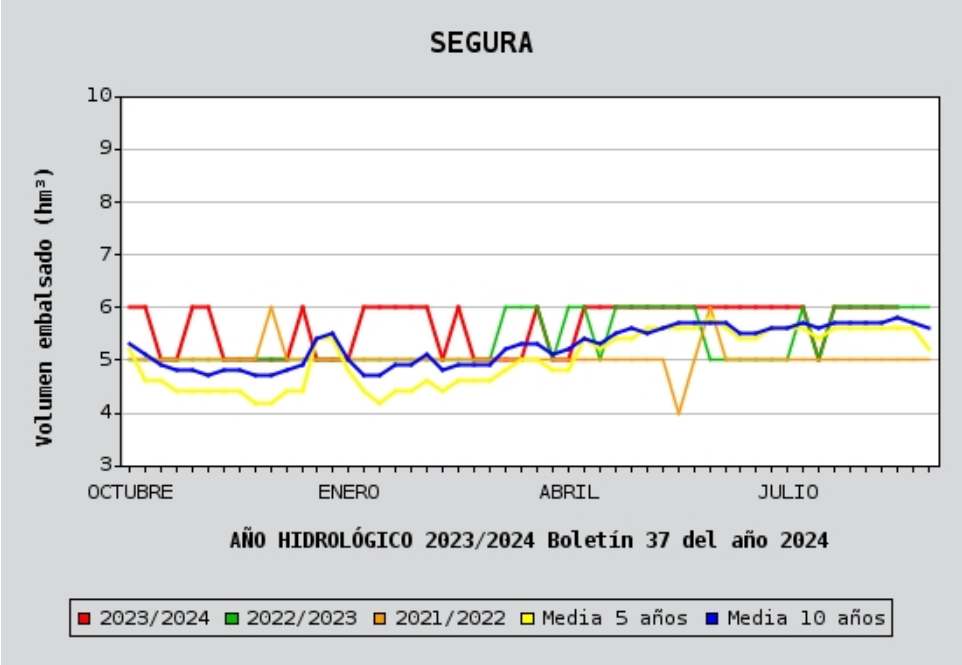

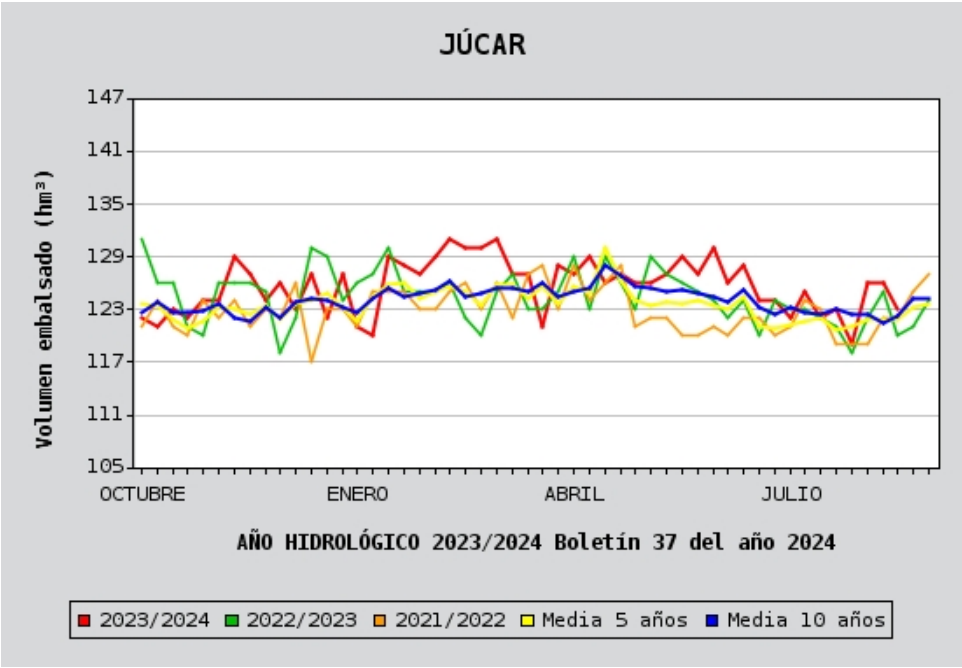

ESTADO DE LA RESERVA HIDRÁULICA EN LOS EMBALSES HIDROELÉCTRICOS

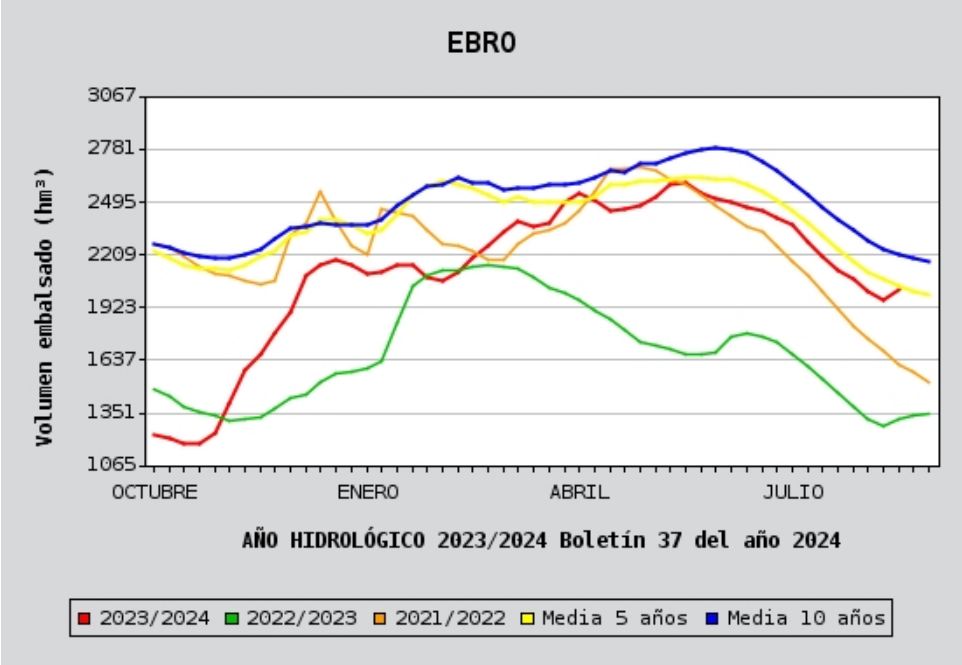

TOTAL PENINSULAR

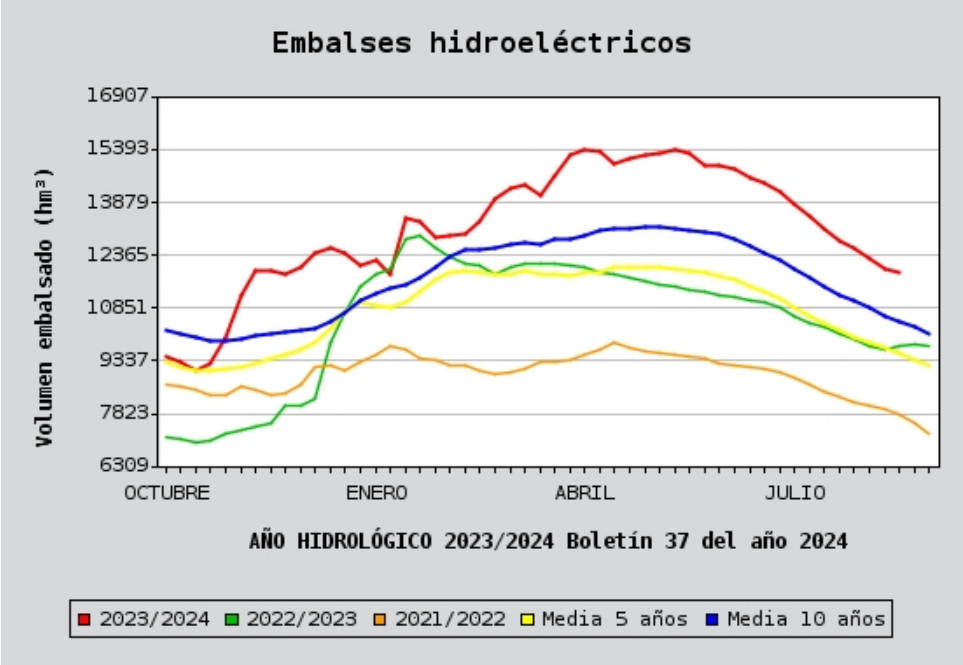

INFORME HIDROLÓGICO DE TENDENCIA

Situación 10 de septiembre de 2024

CAPACIDAD (hm³) Y RESERVAS (%):

EMBALSES PENINSULARES

ÁMBITOS	Capacidad Total Actual hm³	RESERVA							
		hm³		Porcentaje				Boletín 37	
		Actual	Semana Anterior	Actual	Semana Anterior	Año Anterior	2 Años Antes	Media 5 Años	Media 10 Años
Cantábrico Oriental	73	57	57	78,1	78,1	83,6	69,9	73,4	71,3
Cantábrico Occidental	490	358	367	73,1	74,9	81,0	57,5	69,4	69,0
Miño - Sil	3.030	2.129	2.218	70,3	73,2	62,3	46,7	56,6	59,2
Galicia Costa	684	371	387	54,2	56,6	58,6	54,8	60,1	62,4
Cuencas Internas del País Vasco	21	19	19	90,5	90,5	71,4	71,4	71,4	70,5
Duero	7.600	5.002	5.092	65,8	67,0	45,0	35,8	47,2	51,9
Tajo	11.056	6.534	6.610	59,1	59,8	48,3	36,7	42,2	45,8
Guadiana	9.538	3.848	3.891	40,3	40,8	24,0	23,9	29,7	44,8
Tinto, Odiel y Piedras	229	175	175	76,4	76,4	58,5	65,9	63,4	67,9
Guadalete-Barbate	1.651	362	367	21,9	22,2	16,5	24,0	31,9	45,9
Guadalquivir	8.028	2.569	2.632	32,0	32,8	19,1	21,0	27,2	40,8
V. Atlántica	42.400	21.424	21.815	50,5	51,5	37,2	31,7	38,9	47,4
Cuenca Mediterránea Andaluza	1.174	287	295	24,4	25,1	25,1	40,5	40,8	44,2
Segura	1.140	194	196	17,0	17,2	25,3	35,2	32,6	33,1
Júcar	2.846	1.183	1.196	41,6	42,0	47,9	53,8	46,3	38,9
Ebro	7.802	4.312	4.021	55,3	51,5	36,8	39,5	49,1	54,0
Cuencas Internas de Cataluña	677	205	209	30,3	30,9	23,2	38,3	55,9	65,1
V. Mediterránea	13.639	6.181	5.917	45,3	43,4	36,4	42,1	46,6	48,3
TOTAL PENINSULAR	56.039	27.605	27.732	49,3	49,5	37,0	34,2	40,8	47,6

ESTADO DE LA RESERVA HIDRÁULICA EN LOS EMBALSES PENINSULARES

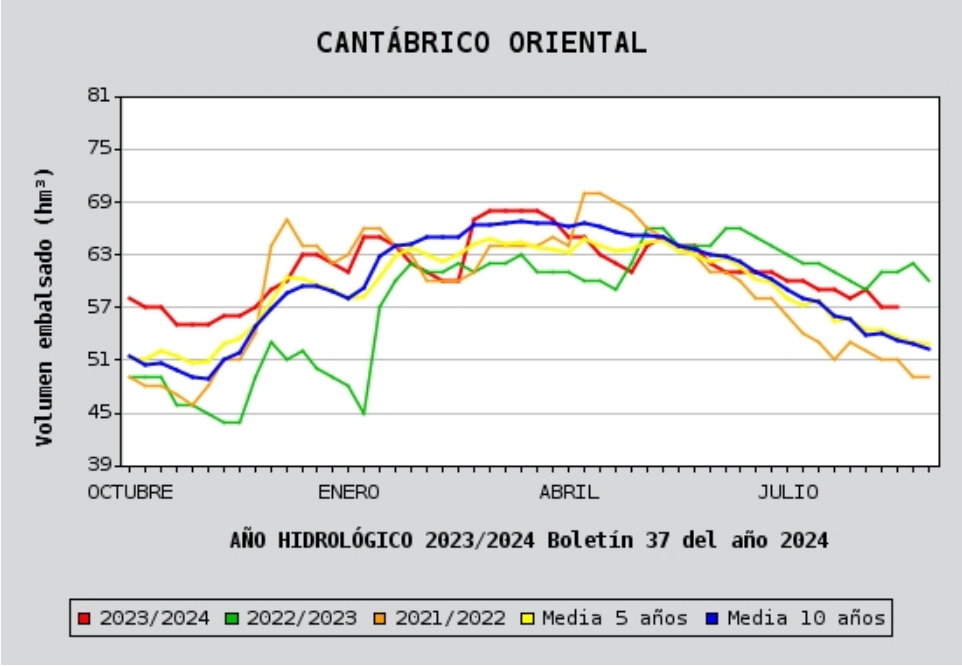

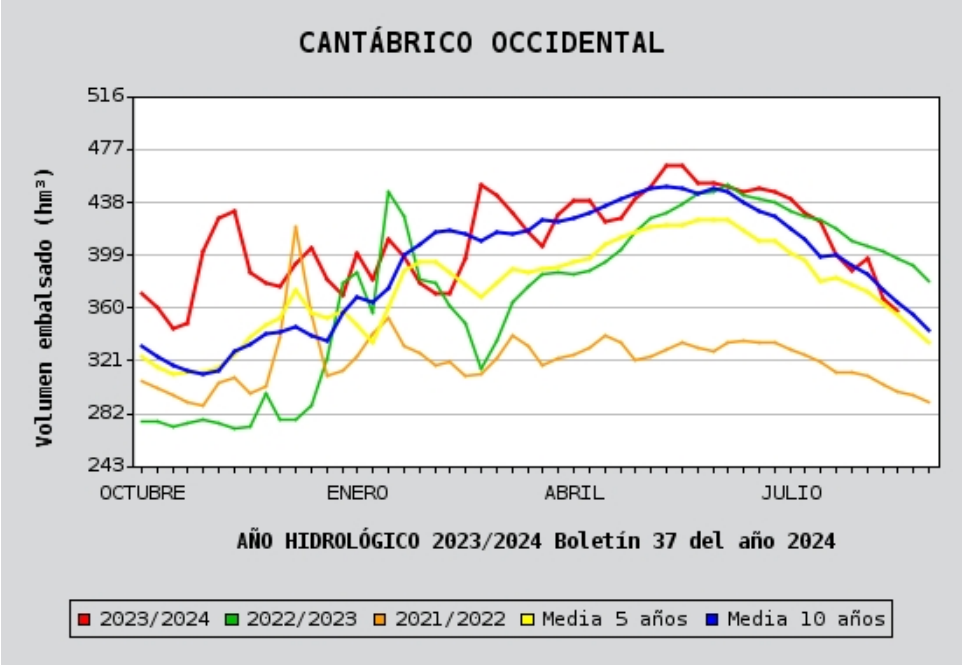

ESTADO DE LA RESERVA HIDRÁULICA EN LOS EMBALSES PENINSULARES

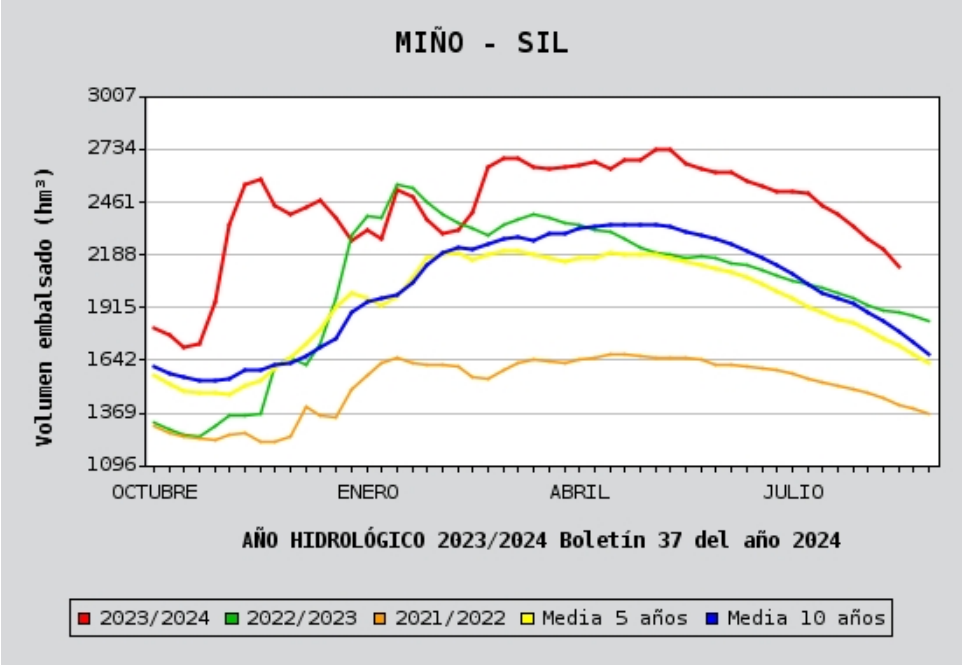

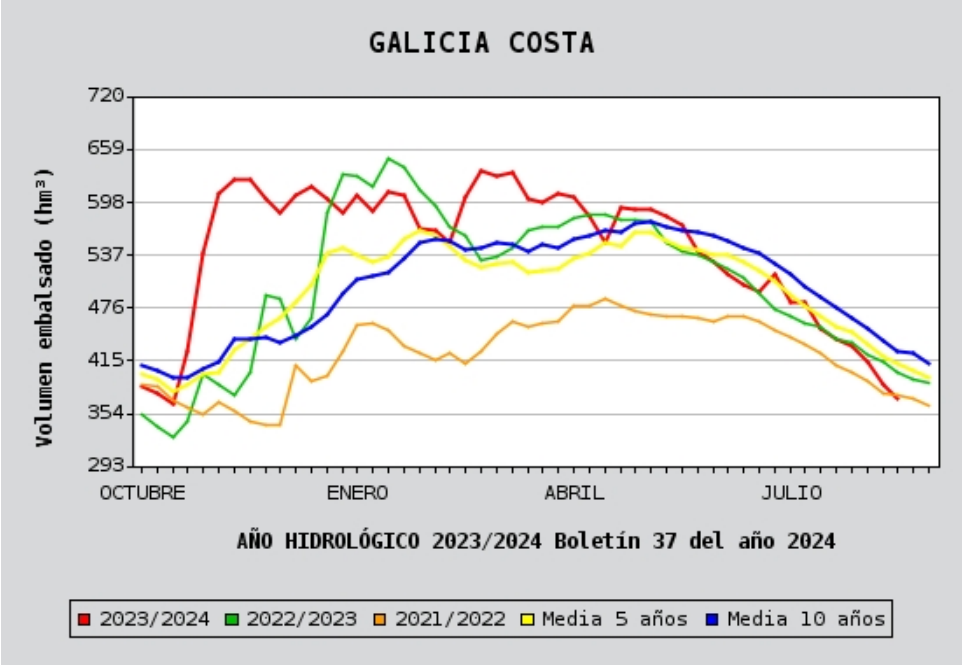

ESTADO DE LA RESERVA HIDRÁULICA EN LOS EMBALSES PENINSULARES

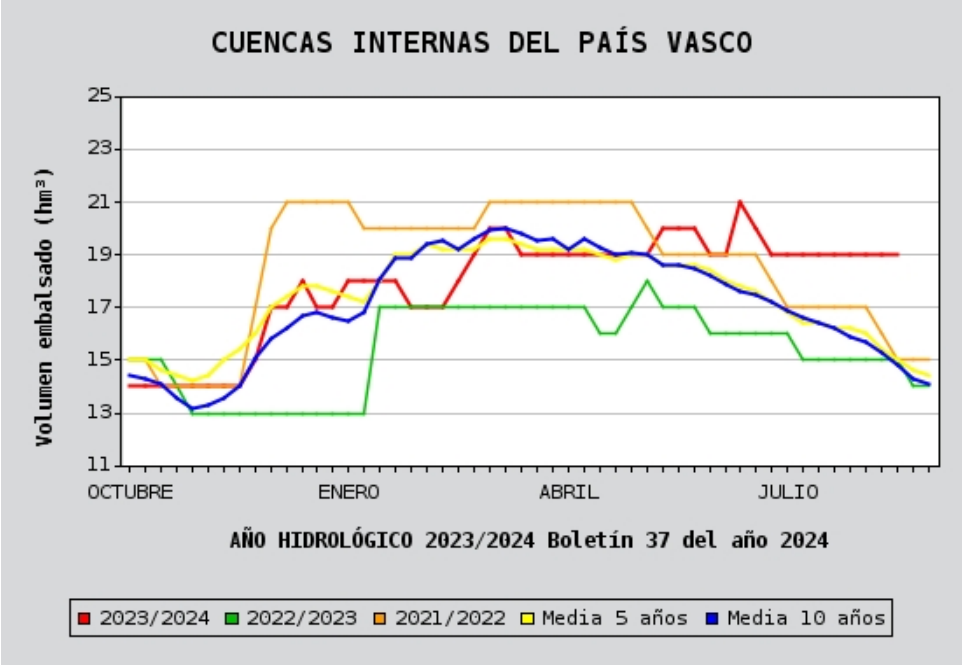

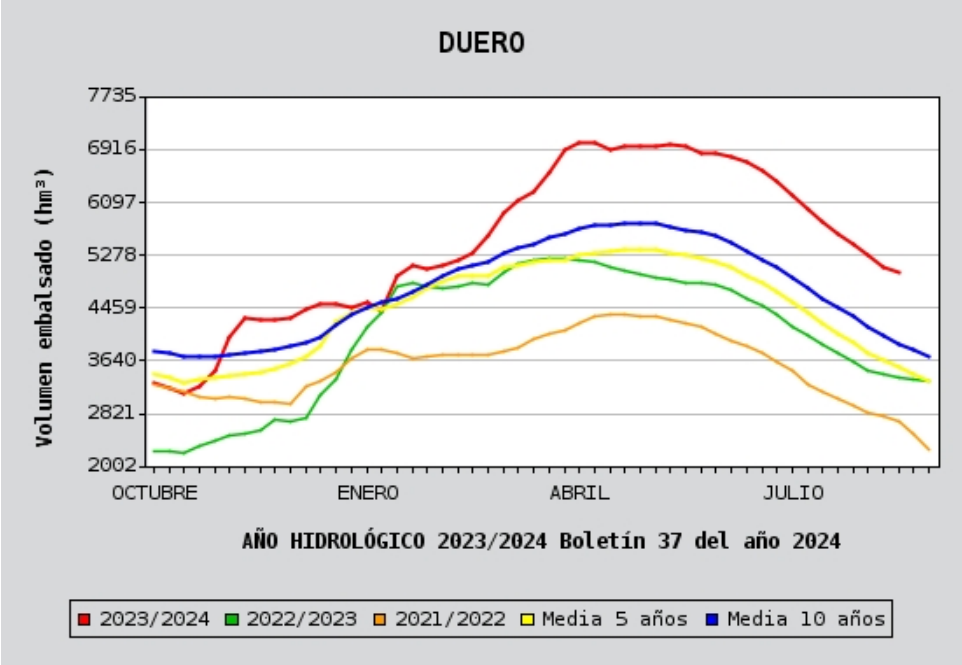

ESTADO DE LA RESERVA HIDRÁULICA EN LOS EMBALSES PENINSULARES

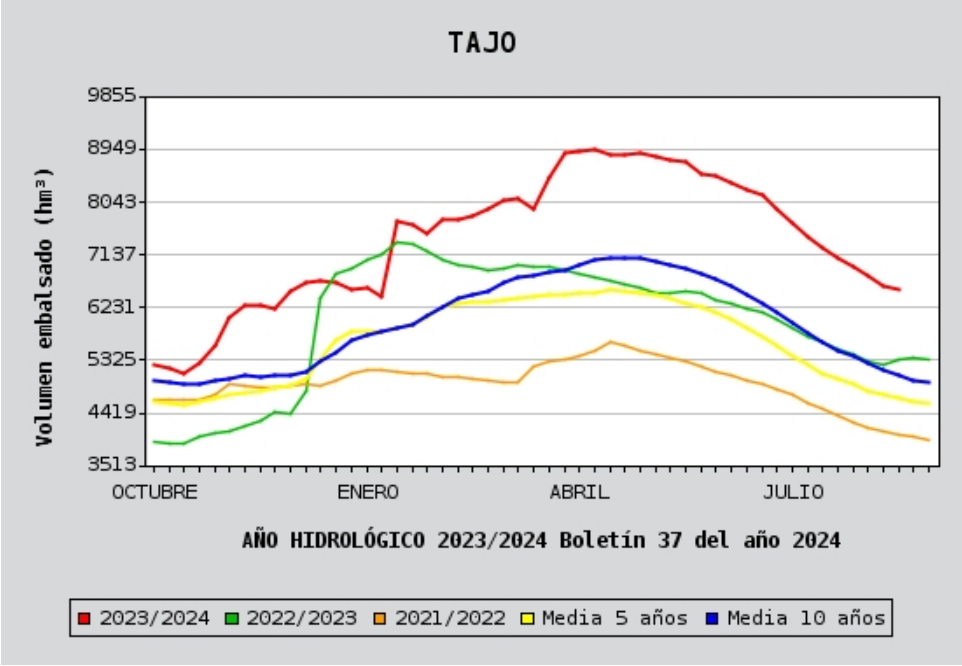

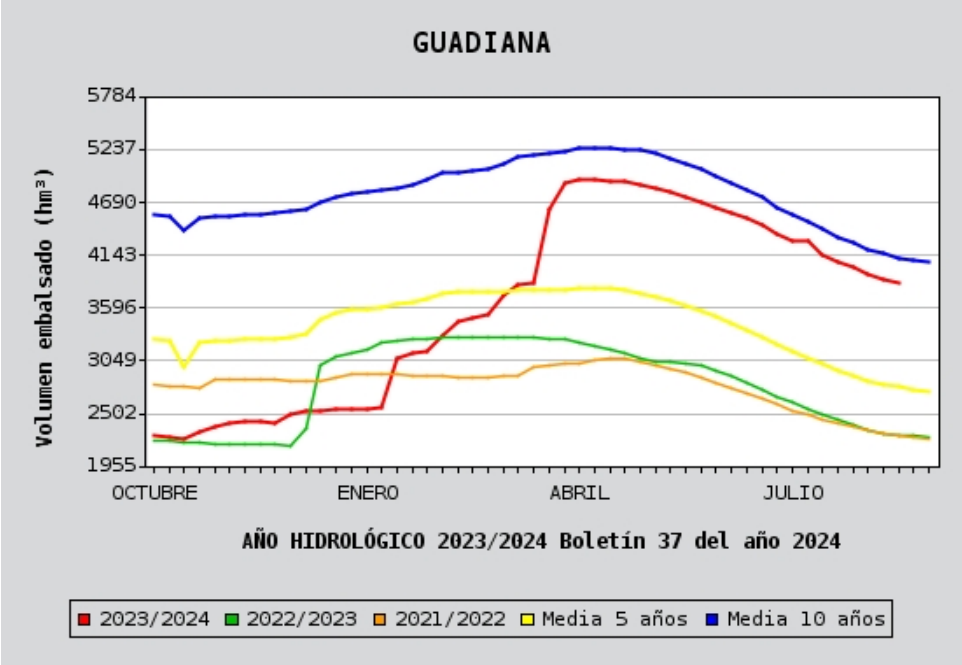

ESTADO DE LA RESERVA HIDRÁULICA EN LOS EMBALSES PENINSULARES

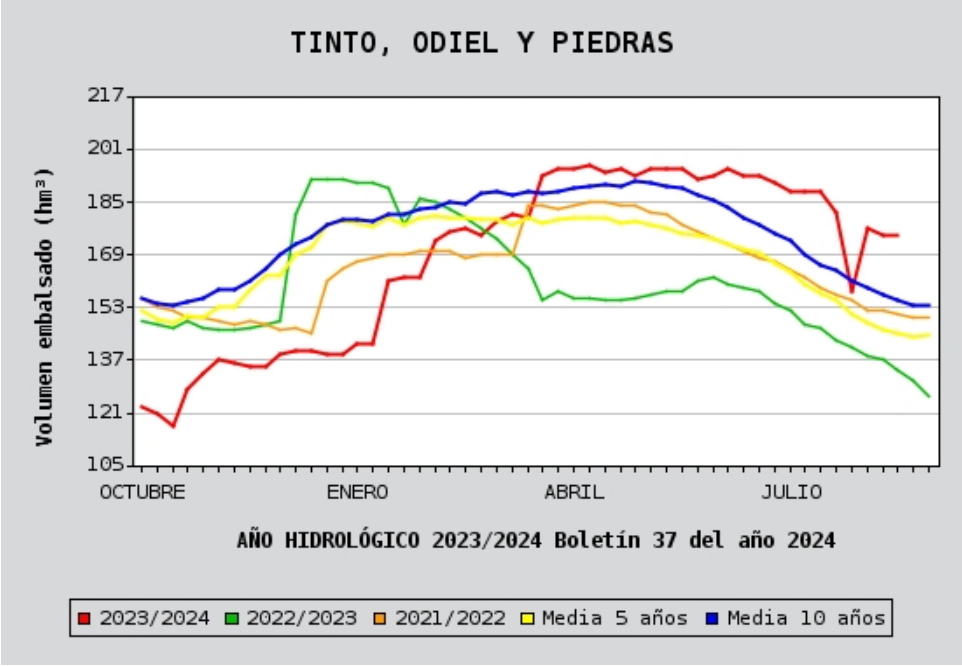

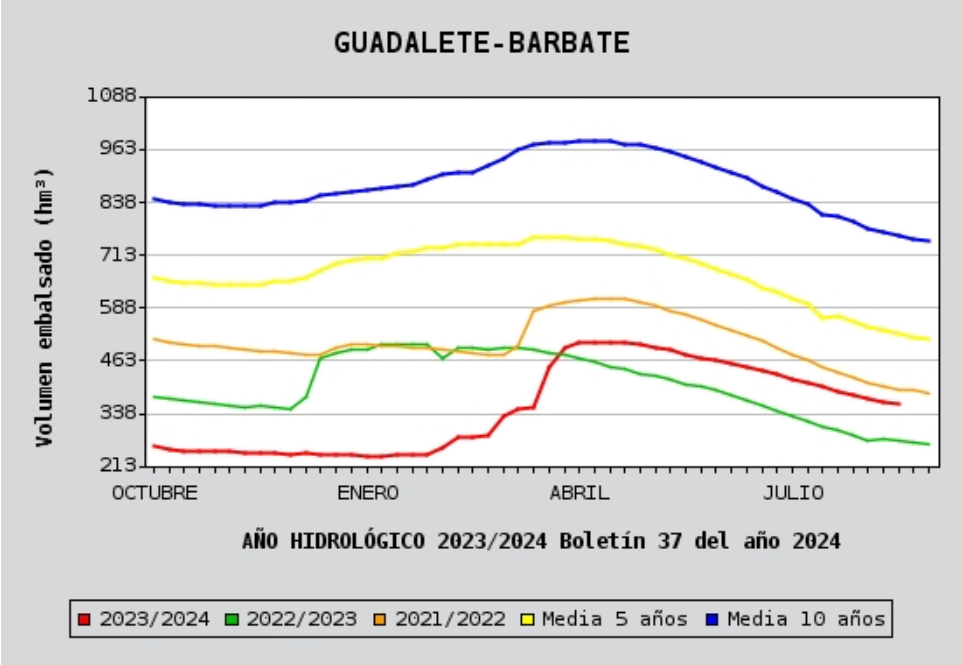

ESTADO DE LA RESERVA HIDRÁULICA EN LOS EMBALSES PENINSULARES

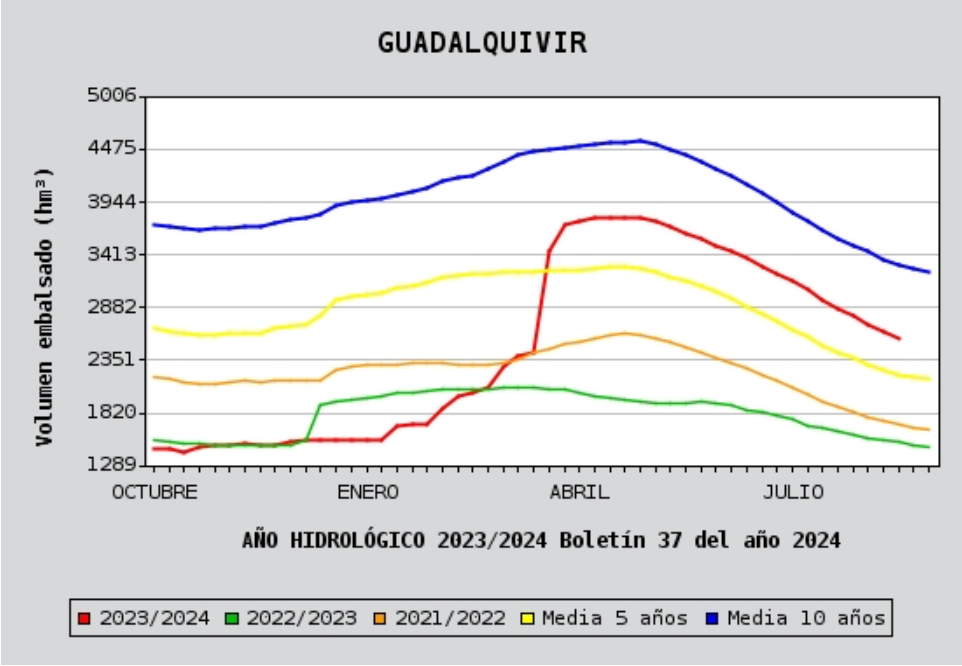

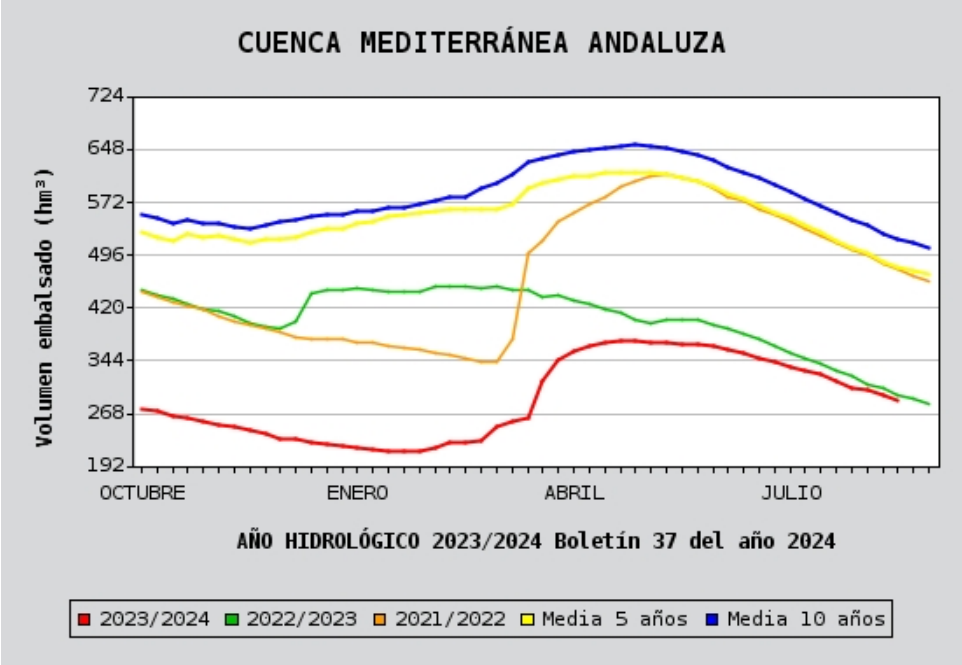

ESTADO DE LA RESERVA HIDRÁULICA EN LOS EMBALSES PENINSULARES

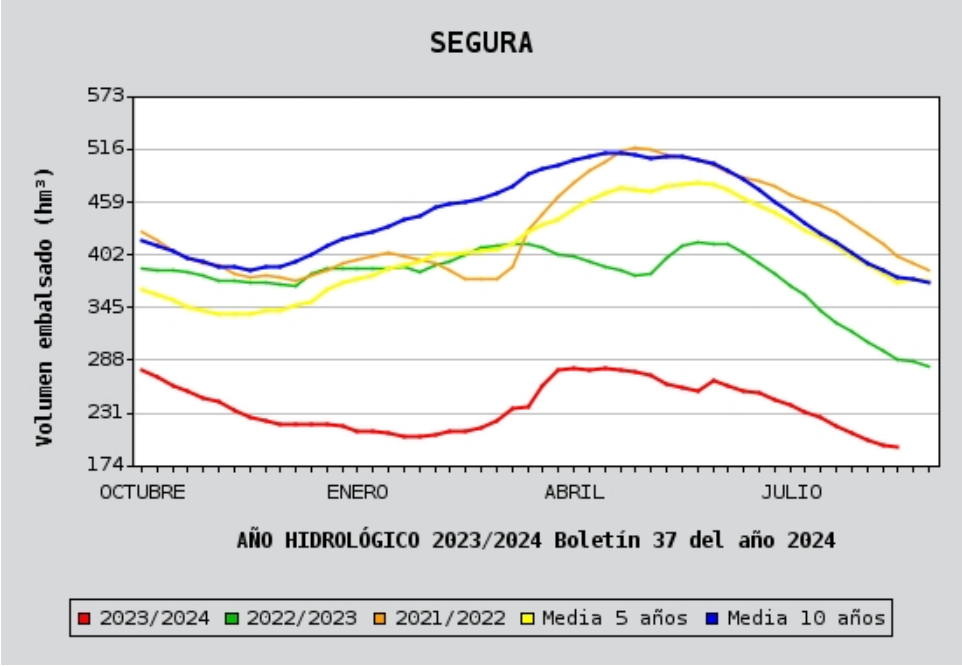

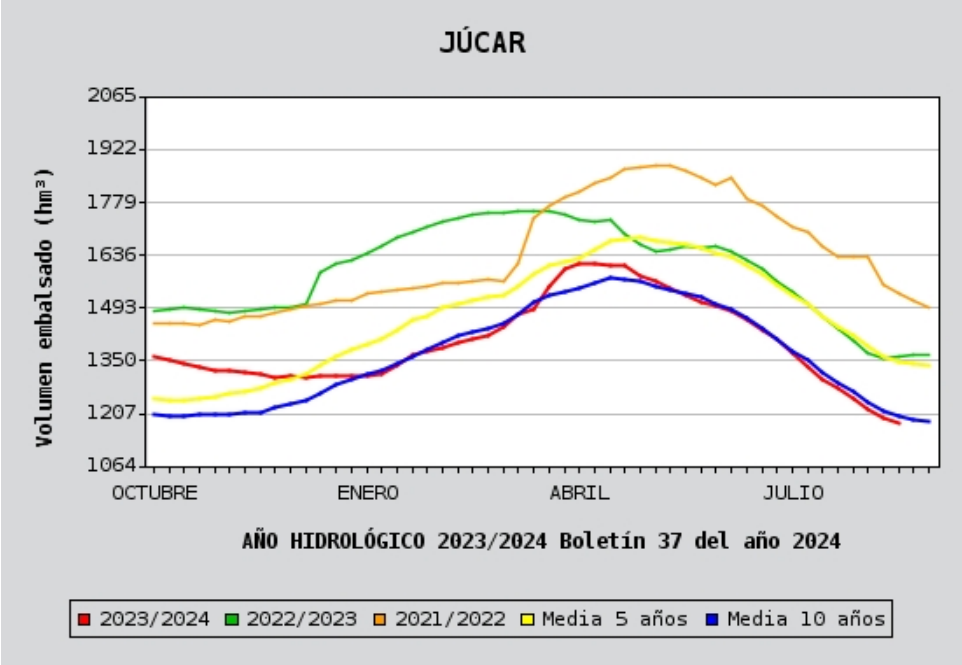

ESTADO DE LA RESERVA HIDRÁULICA EN LOS EMBALSES PENINSULARES

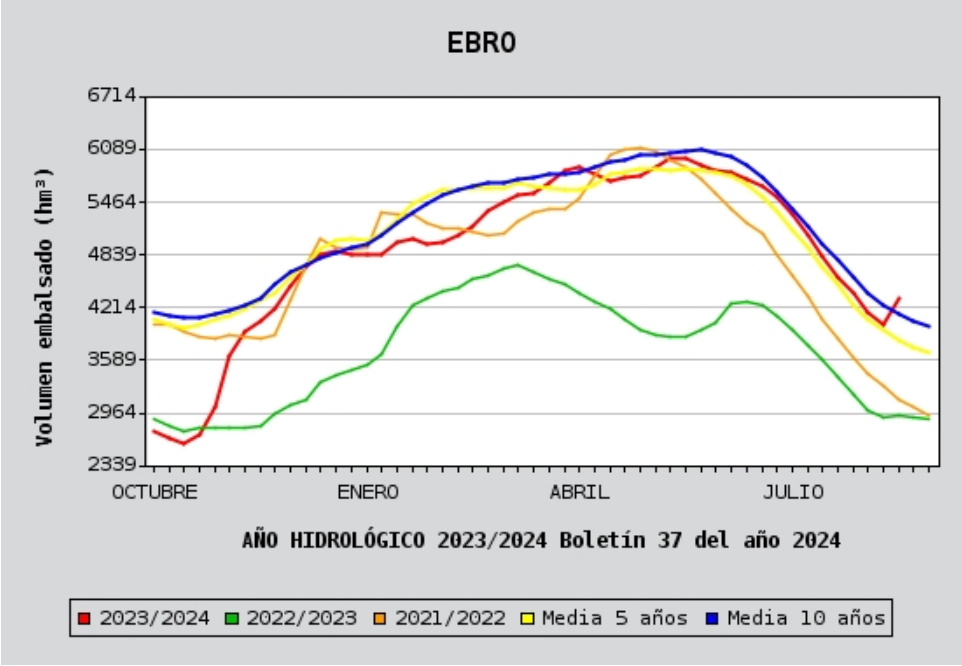

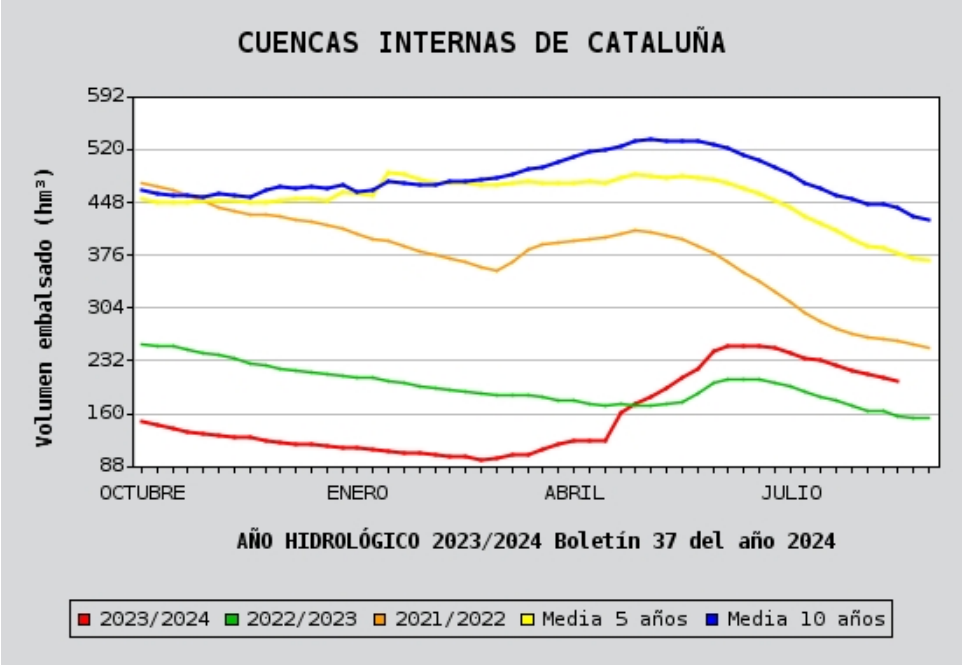
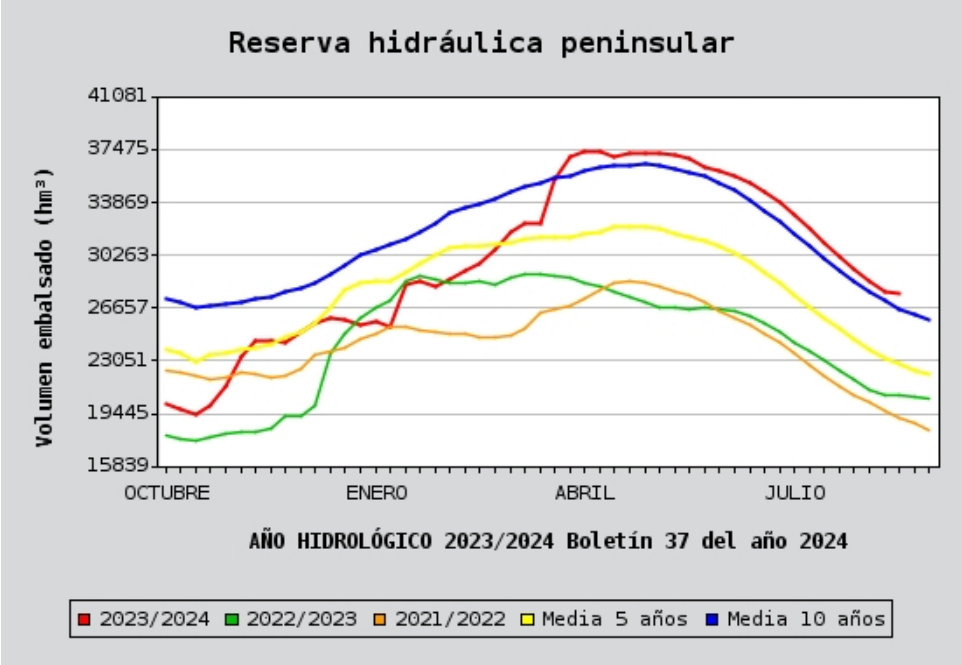
TOTAL PENINSULAR